

Jens Jacobsen
Svalebøllevej 10
5953 Trankær

Teknik og Miljø
Fredensvej 1,
5900 Rudkøbing
Tlf. 63 51 60 00
E-mail: teknik.miljoe@langelandkommune.dk
www.langelandkommune.dk

E-mail: Jens.Jacobsen1@outlook.dk

Dato: 7.09.2023

J. nr.:23/6882

Ref.: HGM

Afgørelse om, at projekt for skovrejsning på 1,17 ha på del af matr. 1a Svalebølle By, Bøstrup, ikke er omfattet krav om miljøvurdering og tilladelse efter miljøvurderingsloven

Langeland Kommune har den 16. august 2023 modtaget en ansøgning om VVM-screening fra Faurholt Skov & Natur på vegne af dig, vedrørende etablering af 1,17 ha skovareal på del af matr. 1a Svalebølle By, Bøstrup.

Langeland Kommune vurderer, at projektet er omfattet af miljøvurderingsloven¹, bilag 2, 1 d) ”Nyplantning og rydning af skov med henblik på omlægning til anden arealudnyttelse” og at der derfor skal foretages en vurdering af, om projektet er omfattet af krav om miljøvurdering og tilladelse i medfør af lovens § 21.

Langeland Kommune skal som kompetent myndighed i henhold til lovens § 17, stk. 1, vurdere, om projektet er omfattet af krav om miljøvurdering og tilladelse.

Afgørelse

Langeland Kommune har på baggrund af en screening vurderet, at skovrejsningen ikke vil kunne påvirke miljøet væsentlig og derfor ikke er omfattet af krav om miljøvurdering jf. miljøvurderingslovens § 21. Projektet kan således gennemføres uden udarbejdelse af en miljøkonsekvensrapport og uden kommunens tilladelse jf. lovens § 15.

Langeland Kommunes vurdering er foretaget på baggrund af ansøgers oplysninger i den indsendte ansøgning dateret den 16. august 2023 og på baggrund af de miljømæssige forudsætninger, som er gældende på screeningtidspunktet.

Vurderingen er foretaget med udgangspunkt i miljøvurderingslovens bilag 6 (Kriterier til bestemmelse af, hvorvidt projekter omfattet af lovens bilag 2 skal underkastes en miljøkonsekvensvurdering).

Langeland Kommune har ved vurderingen af, at projektet ikke vil få en væsentlig indvirkning på miljøet og derved kan gennemføres uden miljøvurdering og tilladelse navnlig lagt vægt på følgende vurderinger:

Beskyttede naturtyper (§3)

Sydvest for det ansøgte projekt på den anden side af Svalebøllevej findes et beskyttet område med en blanding af eng, mose og sø. Der er 10-15 meter mellem det ansøgte projekt og det beskyttede naturområde. Det beskyttede naturområde indgår i Grønt Danmarkskort som økologisk forbindelse. De økologiske forbindelser skaber sammenhæng og giver mulighed for, at plante- og dyrearter kan spredes eller vandre. Det er vurderet, at det ansøgte projekt ikke vil ændre tilstanden af beskyttet natur i området. Det vurderes desuden at placering af skov på dette areal vil øge naturværdien af den nærliggende økologiske forbindelse.

¹) Lov om miljøvurdering af plan og programmer og konkrete projekter (VVM) LBK 973 af 26.06.2020





Natura 2000

Det ansøgte projekt er beliggende ca. 9 km vest for det nærmeste Natura 2000-område. Det vurderes derfor, at projektet hverken i sig selv eller i forbindelse med andre planer og projekter vil kunne påvirke Natura 2000 områder eller deres udpegningsgrundlag væsentligt.

Bilag IV-arter

Der er ikke kendskab til konkrete forekomster af Bilag IV-arter i projektområdet, som indtil nu har været en dyrket mark. Det er kommunens vurdering, at det ansøgte projekt ikke vil kunne beskadige eller ødelægge egnede yngle- eller rasteområder for Bilag IV-arter. Det vurderes også, at det ansøgte projekt ikke vil kunne ødelægge plantearter, som er optaget i habitatdirektivets bilag IV. Det vurderes, at det ansøgte projekt på sigt vil kunne bidrage med levesteder for bilag IV-arter.

Fredninger

Der er ingen fredninger på matriklen eller i nærheden af det ansøgte projekt.

Grundvand

Arealet er inden for OSD samt indvindingsopland til Lejbølleværket. Der er også udpeget BNBO på arealet. Skovrejsning ses som et positiv tiltag i forbindelse med grundvandsbeskyttelse

Sammenfattet vurderes det:


- at projektet ikke vil kunne påvirke natura2000 områder væsentligt
- at projektet ikke vil påvirke egnede levesteder for arter opført på Habitatdirektivets bilag IV og at projektet derfor ikke vil skade bilag IV arter eller deres yngel- og eller rasteområder.
- at der ikke sker tilstandsændringer i omkringliggende naturområder omfattet af naturbeskyttelseslovens §3 som følge af realisering af projektet.
- at der ikke forventes væsentlige gener for befolkningen i området i hverken anlægs- eller driftsfasen.
- at skovrejsningen vil forbedre områdets naturværdi som levested for vilde planter og dyr
- at der vil være en positiv indvirkning af grundvandsressourcen

Øvrige bemærkninger

Arkæologi Sydfyn/Langelands Museum har foretaget en arkivalsk kontrol af det område som omfattes af skovrejsningsplanerne på matr. 1a Svalebølle By, Bøstrup. Arkæologi Sydfyn/Langelands Museum intet at bemærke i sagen, med den undtagelse, at hvis der findes arkæologiske genstande eller spor jordfaste fortidsminder skal arbejdet, jf. Museumsloven § 27 stk. 2, standses og Langelands museum skal straks kontaktes.

For alle rørlagte vandløb herunder også dræn gælder, at ingen må foretage beplantning så nær rørlagte strækninger af vandløb, at der kan være fare for, at rørledninger beskadiges eller tilstoppes. Dette gælder hvor flere end én lodsejer har interesse i drænet.

Der er beskyttet dige i nordlige skel. Dette må ikke blive påvirket af projektet.





Partshøring

Langeland Kommune har i forbindelse med sagen foretaget vurdering af parter. Der er efter kommunens vurdering ikke parter, der har en væsentlig, individuel interesse i sagens udfald ud over projektejer. Men da afgørelsen er til gunst for denne, er det vurderet, at der ikke er behov for at gennemføre en partshøring i den konkrete sag.

Såfremt projektet ændres, er I forpligtede til at anmelde den påtænkte ændring med henblik på at få afgjort om ændringen udløser VVM-pligt.

Afgørelsen bortfalder, hvis den ikke er udnyttet inden 3 år efter, at den er meddelt eller ikke har været udnyttet i 3 på hinanden følgende år, jf. miljøvurderingslovens.

Anden lovgivning mv

Langeland Kommune gør opmærksom på, at der med afgørelsen om, at der ikke er krav om miljøvurdering og tilladelse, ikke er taget stilling til evt. andre nødvendige tilladelser. Bygherre har ansvar for at indhente eventuelle nødvendige tilladelser og dispensationer for at realisere projektet.

Offentliggørelse

Langeland Kommunes afgørelse offentliggøres udelukkende digitalt på www.langelandkommune.dk. Offentliggørelsen finder sted den 8. september 2023.

Klagevejledning

Denne afgørelse kan for så vidt angår retlige spørgsmål påklages til Miljø- og Fødevareklagenævnet af enhver med retlig interesse i sagens udfald samt af landsdækkende foreninger og organisationer, der som formål har beskyttelsen af natur og miljø eller varetagelsen af væsentlige brugerinteresser inden for arealanvendelse som hovedformål og har vedtægter eller love, som dokumenterer deres formål og som repræsenterer mindste 100 medlemmer jf. miljøvurderingslovens §50. Afgørelsen kan desuden påklages af Miljø- og Fødevareministeren.

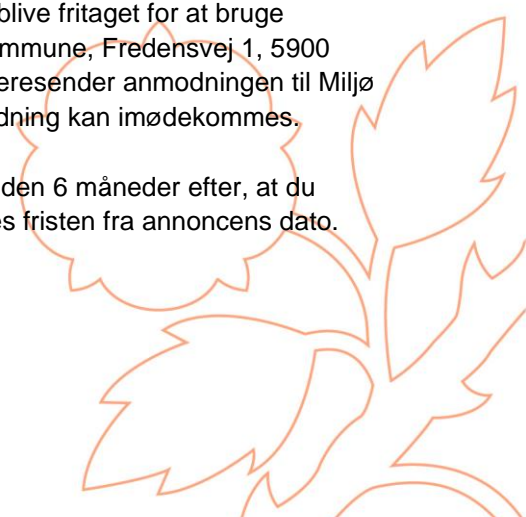
Hvis du ønsker at klage, skal du indsende din klage via Klageportalen. Disse link fører dig til klageportalen: www.borger.dk og www.virk.dk. Du logger med NEM-ID. En klage er indgivet, når den er tilgængelig for myndigheden i Klageportalen.

Klagen skal være modtaget af Langeland Kommune via klageportalen inden 4 uger efter, at du har modtaget afgørelsen. Er afgørelsen offentligt bekendtgjort, regnes klagefristen fra annoncens dato.

Det er en betingelse for nævnets behandling af klagen, at der indbetales et gebyr som fremgår af klagenævnets hjemmeside <https://naevneneshus.dk/start-din-klage/miljoe-og-foedevareklagenaevnet/>

Miljø og Fødevareklagenævnet skal som udgangspunkt afvise en klage, der kommer uden om Klageportalen, hvis der ikke er særlige grunde til det. Hvis du ønsker at blive fritaget for at bruge Klageportalen, skal du sende en begrundet anmodning til Langeland Kommune, Fredensvej 1, 5900 Rudkøbing, mail: teknik.miljoe@langelandkommune.dk, der herefter videresender anmodningen til Miljø og Fødevareklagenævnet, som træffer afgørelse om, hvorvidt din anmodning kan imødekommes.

Hvis et spørgsmål ønskes prøvet ved domstolene, skal sag anlægges inden 6 måneder efter, at du modtager dette brev. For afgørelser, der er offentligt bekendtgjort, regnes fristen fra annoncens dato.





Klagen har ikke opsættende virkning, men udnyttelsen af afgørelsen sker på eget ansvar.

Miljø og Fødevareklagenævnet kan tillægge klagen opsættende virkning, herunder kræve igangsat arbejde standset, og ændre afgørelsen.

Afgørelsen bliver annonceret 8. september 2023 på Langeland Kommunes hjemmeside www.langelandkommune.dk under "Tilladelser og afgørelser".

Såfremt der er spørgsmål til ovenstående, er I velkommen til at kontakte mig.

Venlig hilsen


Helle Madsen
Teknik og Miljø

Bilag:

- Ansøgningsmateriale

Kopi til:

- Miljøstyrelsen, mst@mst.dk
- Landbrug og Fødevarer, info@lf.dk
- RegionSyd, kontakt@rsyd.dk
- Faurholt Skov & Natur, stefan@faurholtskov.dk
- Danmarks Naturfredningsforening, dn@dn.dk
- Danmarks Naturfredningsforening, langeland@dn.dk
- Dansk Botanisk Forening, fynskredsen@botaniskforening.dk
- Dansk Ornitologisk Forening, natur@dof.dk
- Friluftsrådet, sydfyn@friluftsradet.dk



Til Langeland kommune

Vurdering af ansøgning om privat skovrejsning

Ejendomsnummer: 4820009371

Matrikelnummer og ejerlav: 1a, Svalebølle By, Bøstrup

Jeg har på vegne af ejer Jens Jacobsen udarbejdet et skovrejsningsprojekt, som jeg har ansøgt om tilskud til privat skovrejsning hos NySkovfonden til at gennemføre. Projektbeskrivelsen ses nedenstående samt vedhæftet i form af div. skovkort.

Kommunen anmodes om at vurdere, om skovrejsningsprojektet kan gennemføres i forhold til lovgivningen og reglerne, som kommunen er ansvarlig myndighed for. Det gælder bl.a. forholdene på listen nedenfor.

Samtidigt anmodes kommunen om tilladelse eller dispensation til projektet i det omfang, det er nødvendigt og kan imødekommes.

Projektet ønskes bl.a. vurderet i forhold til følgende:

- Beskyttede naturtyper, jf. naturbeskyttelseslovens § 3.
- Beskyttelseslinjer omkring fortidsminder, vandløb og søer m.v.
- Fredede fortidsminder.
- Beskyttede sten- og jorddiger, jf. museumslovens § 29a.
- Vandløbsloven.
- Områdeudpegningen i forhold til skovrejsning, herunder om projektet er beliggende i et område, der er udpeget som negativområde med hensyn til skovrejsning.
- Område med særlige drikkevandsinteresser eller vandindvindingsplaner for almene vandforsyninger.
- Fredninger.
- Internationale naturbeskyttelsesområder som fx habitat- og fuglebeskyttelsesområder.

Kommunen bedes desuden medtage andre forhold, som, den skønner, er relevante for ansøgningen, i sin vurdering. Jeg vil gerne bede om at modtage kommunens vurdering i digitalt format (fx PDF) inden for 4 uger regnet fra datoen på dette brev.

Projektet gennemføres ved plantning af 1-2 årige barrods løvplanter og ganske få 2-3 årige nåletræsplanter. Nåletræsplanterne placeres hhv. i små holme og spredt indblandet blandt løvtræsplanterne. Tilplantningen gennemføres på jordbearbejdet plantebed. Dvs. jorden pløjes med alm. landbrugspløj i alm. dybde (ikke dybdepløjning) efterfulgt af harvning.

Flere steder i skovrejsningen etableres spor. Disse ses på vedlagte kort.

Et af skovrejsningens naboarealer er reg. §3-arealer. Disse berøres ikke i dette projekt. Til disse er der behørig afstand til skovrejsningen

Skovrejsningen hegnes inde af alm. vildthejn 140 cm højt. Dette for at beskytte planterne mod bid fra hjortevildtet.

Hegnet fjernes dog igen når det ikke længere er nødvendigt for planternes/træernes sikkerhed.

Skovrejsningen vedligeholdes efterfølgende med mekanisk rensning v.h.j.a traktor med radrenser, strigle og tallerkenharve.

Vedlagte dette brev findes følgende filer:

Skovkort på ortofotobaggrund

Oversigtskort

Skovanmeldeskema

VVM-screeningsskema

Spørgsmål, kommentarer eller lignende rettes til undertegnede på mail eller mobil.

Venlig hilsen

Stefan Rud Petersen
Faurholt Skov & Natur

stefan@faurholtskov.dk
23423382

Anmeldeskema

Bekendtgørelse nr. 1832 af 16. december 2015 om vurdering af visse offentlige og private anlægs virkning på miljøet (VVM) i medfør af lov om planlægning

Basisoplysninger	Tekst	
Projektbeskrivelse (kan vedlægges)	Maglebjergskov – en skovrejsning	
Navn, adresse, telefonnr. og e-mail på bygherre	Jens Jacobsen, Svalebøllevej 10, 5953 Tranekær, 24459973, Jens.Jacobsen1@outlook.dk	
Navn, adresse, telefonnr. og e-mail på kontaktperson	Faurholt Skov & Natur /v. skovfoged & skovingeniør Stefan Rud Petersen, Herringevej 2, 5750 Ringe, 23423382, stefan@faurholtskov.dk	
Projektets adresse, matr. nr. og ejerlav	Svalebøllevej 10, 5953 Tranekær, mtr.nr. 1A, Svalebølle By, Bøstrup	
Projektet berører følgende kommune eller kommuner (omfatter såvel den eller de kommuner, som projektet er placeret i, som den eller de kommuner, hvis miljø kan tænkes påvirket af projektet)	Langeland	
Oversigtskort i målestok eks. 1:50.000 – Målestok angives	Vedlagt: 1:15000	
Kortbilag i målestok 1:10.000 eller 1:5.000 med indtegning af anlægget og projektet (vedlægges dog ikke for strækingsanlæg)	Målestok angives: 1:1500	
Forholdet til VVM reglerne	Ja	Nej
Er projektet opført på bilag 1 til denne bekendtgørelse		x
Er projektet opført på bilag 2 til denne bekendtgørelse	x	

Projektets karakteristika	Tekst
1. Hvis bygherren ikke er ejer af de arealer, som projektet omfatter angives navn og adresse på de eller den pågældende ejer, matr. nr og ejerlav	Bygherre ejer selv hele arealet
2. Arealanvendelse efter projektets realisering Det fremtidige samlede bebyggede areal i m ²	Skov 0 m ²

Det fremtidige samlede befæstede areal i m ²	0 m2
3. Projektets areal og volumenmæssige udformning Er der behov for grundvandssænkning i forbindelse med projektet og i givet fald hvor meget i m Projektets samlede grundareal angivet i ha eller m ² Projektets bebyggede areal i m ² Projektets nye befæstede areal i m ² Projektets samlede bygningsmasse i m ³ Projektets maksimale bygningshøjde i m	Nej 1,17 ha 0 m2 0 m2 0 m3 Skovens forventede max-højde efter ca. 100 år er ca. 30 m
4. Projektets behov for råstoffer i anlægsperioden Råstofforbrug i anlægsperioden på type og mængde: Vand- mængde i anlægsperioden Affaldstype og mængder i anlægsperioden Spildevand – mængde og type i anlægsperioden Håndtering af regnvand i anlægsperioden Anlægsperioden angivet som mm/å – mm/å	Intet råstofforbrug i anlægsfasen – planter og drivmiddel til traktorer. 11/23 – 12/26

Projektets karakteristika	Tekst
5. Projektets kapacitet for så vidt angår flow ind og ud samt angivelse af placering og opbevaring på kortbilag af råstoffet/produktet i driftsfasen: Råstoffer – type og mængde i driftsfasen Mellemprodukter – type og mængde i driftsfasen Færdigvarer – type og mængde i driftsfasen Vand – mængde i driftsfasen	Drivmidler til traktorer – diesel Biomasse i form af træ – total ca. 125 m3 på 100 år Biomasse i form af træ – total ca. 125 m3 på 100 år Regnvand
6. Affaldstype og årlige mængder, som følge af projektet i driftsfasen: Farligt affald: Andet affald: Spildevand til renselanlæg: Spildevand med direkte udledning til vandløb, sø, hav: Håndtering af regnvand:	Ingen Ingen 0 m3 0 m3 Træerne forbruger det

Projektets karakteristika	Ja	Nej	Tekst
7. Forudsætter projektet etablering af selvstændig vandforsyning?		x	
8. Er anlægget eller dele af anlægget omfattet af standardvilkår?		x	Hvis »ja« angiv hvilke. Hvis »nej« gå til punkt 10
9. Vil anlægget kunne overholde alle de angivne standardvilkår?			Hvis »nej« angives og begrundes hvilke vilkår, der ikke vil kunne overholdes.
10. Er anlægget eller dele af anlægget omfattet af BREF-dokumenter?		x	Hvis »ja« angiv hvilke. Hvis »nej« gå til pkt. 12.
11. Vil anlægget kunne overholde de angivne BREF-dokumenter?			Hvis »nej« angives og begrundes hvilke BREF-dokumenter, der ikke vil kunne overholdes.
12. Er anlægget eller dele af anlægget omfattet af BAT-konklusioner?		x	Hvis »ja« angiv hvilke. Hvis »nej« gå til punkt 14.

Projektets karakteristika	Ja	Nej	Tekst
13. Vil anlægget kunne overholde de angivne BAT-konklusioner?			Hvis »nej« angives og begrundes hvilke BAT-konklusioner, der ikke vil kunne overholdes.
14. Er projektet omfattet af en eller flere af Miljøstyrelsens vejledninger eller bekendtgørelser om støj?		x	Hvis »ja« angives navn og nr. på den eller de pågældende vejledninger eller bekendtgørelser. . Hvis »nej« gå til pkt. 17.
15. Vil anlægsarbejdet kunne overholde de vejledende grænseværdier for støj og vibrationer?			Hvis »nej« angives overskridelsens omfang og begrundelse for overskridelsen
16. Vil det samlede anlæg, når projektet er udført, kunne overholde de vejledende grænseværdier for støj og vibrationer?			Hvis »nej« angives overskridelsens omfang og begrundelse for overskridelsen
17. Er projektet omfattet Miljøstyrelsens vejledninger, regler og bekendtgørelser om luftforurening?		x	Hvis »ja« angives navn og nr. på den eller de pågældende vejledninger, regler eller bekendtgørelser. Hvis »nej« gå til pkt. 20.
18. Vil anlægsarbejdet kunne overholde de vejledende grænseværdier for luftforurening?			Hvis »Nej« angives overskridelsens omfang og begrundelse for overskridelsen.
19. Vil det samlede anlæg kunne overholde de vejledende grænseværdier for luftforurening?			Hvis »Nej« angives overskridelsens omfang og begrundelse for overskridelsen.
20. Vil projektet give anledning til støvgener eller øgede støvgener I anlægsperioden? I driftsfasen?		x	Hvis »ja« angives omfang og forventet udbredelse.

Projektets karakteristika	Ja	Nej	Tekst
21. Vil projektet give anledning til lugtgener eller øgede lugtgener I anlægsperioden? I driftsfasen?		x	Hvis »ja« angives omfang og forventet udbredelse.
22. Vil anlægget som følge af projektet have behov for belysning som i aften og nattetimer vil kunne oplyse naboarealer og omgivelserne I anlægsperioden? I driftsfasen?		x	Hvis »ja« angives og begrundes omfanget.
23. Er anlægget omfattet af risikobekendtgørelsen, jf. bekendtgørelse om kontrol med risikoen for større uheld med farlige stoffer nr. 1666 af 14. december 2006?		x	


Projektets placering	Ja	Nej	Tekst
24. Kan projektet rummes inden for lokalplanens generelle formål?	x		Hvis »nej«, angiv hvorfor:
25. Forudsætter projektet dispensation fra gældende bygge- og beskyttelseslinjer?		x	Hvis »ja« angiv hvilke:
26. Indebærer projektet behov for at begrænse anvendelsen af naboarealer?		x	
27. Vil projektet kunne udgøre en hindring for anvendelsen af udlagte råstofområder?		x	
28. Er projektet tænkt placeret indenfor kystnærhedszonen?		x	

Projektets placering	Ja	Nej	Tekst
29. Forudsætter projektet rydning af skov? (skov er et bevokset areal med træer, som danner eller indenfor et rimeligt tidsrum ville danne sluttet skov af højstammede træer, og arealet er større end ½ ha og mere end 20 m bredt.)		x	
30. Vil projektet være i strid med eller til hinder for realiseringen af en rejst		x	

fredningssag?			
31. Afstanden fra projektet i luftlinje til nærmeste beskyttede naturtype i henhold til naturbeskyttelseslovens § 3.			20-25 m til NBL-§3-beskyttet mose mod syd
32. Rummer § 3 området beskyttede arter og i givet fald hvilke?		x	
33. Afstanden fra projektet i luftlinje til nærmeste fredede område.			Ca 950 m til fredet område mod SydVest
34. Afstanden fra projektet i luftlinje til nærmeste Habitatområde (Natura 2000 områder, fuglebeskyttelsesområder og Ramsarområder).			4300 m til Natura2000 område nord
35. Vil det samlede anlæg som følge af projektet kunne overholde kvalitetskravene for vandområder og krav til udledning af forurenende stoffer til vandløb, søer eller havet, jf. bekendtgørelse nr. 1022 af 25. august 2010 og bekendtgørelse nr. 1339 af 21. december 2011 samt kvalitetsmålsætningen i vandplanen?	x		
36. Er projektet placeret i et område med særlige drikkevandinteresser?		x	Hvilket i skovrejsningsammenhænge er positivt
37. Er projektet placeret i et område med registreret jordforurening?		x	

Projektets placering	Ja	Nej	Tekst
38. Er der andre lignende anlæg eller aktiviteter i området, der sammen med det ansøgte må forventes at kunne medføre en øget samlet påvirkning af miljøet (Kumulative forhold)?			Kender ikke til andre kommende skovrejsningsprojekter i området, men i givet fald vil de tilsammen have en positiv kumulativ påvirkning på miljøet.
39. Vil den forventede miljøpåvirkning kunne berøre nabolande?		x	
40. En beskrivelse af de påtænkte foranstaltninger med henblik på at undgå, forebygge eller begrænse væsentlige skadelige virkninger for miljøet?			Der er ingen skader på miljøet. Et skovrejsningsprojekt har grundlæggende positiv virkning på miljøet.

41. Undertegnede erklærer herved på tro og love rigtigheden af ovenstående oplysninger.

Dato: 16-08-23 Bygherre/anmelder: 

Vejledning

Skemaet udfyldes af bygherren eller dennes rådgiver baseret på bygherrens viden om eget projekt sammenholdt med de oplysninger og vejledninger, der henvises til i skemaet. Det forudsættes således, at bygherren eller dennes rådgiver er fortrolig med den miljølovgivning, som projektet omfattes af. Bygherren skal ikke gennem præcise beregninger angive projektets forventede påvirkninger men alene tage stilling til overholdelsen af vejledende grænseværdier og angivne miljøforhold baseret på de oplysninger, der kan hentes på offentlige hjemmesider.

Farverne »rød/gul/grøn« angiver, hvorvidt det pågældende tema kan antages at kunne medføre, at projektet vurderes at kunne påvirke miljøet væsentligt og dermed være VVM-pligtigt. »Rød« angiver en stor sandsynlighed for VVM-pligt og »grøn« en minimal sandsynlighed for VVM-pligt. Hvis feltet er sort, kan spørgsmålet ikke besvares med ja eller nej. VVM-pligten afgøres dog af VVM-myndigheden. I de fleste tilfælde vil kommunen være VVM-myndighed.

Bygherres eller dennes rådgivers udfyldelse af skemaet er omfattet af straffelovens § 161 om strafansvar ved afgivelse af urigtige oplysninger til en offentlig myndighed.

ANMELDELSE/ANSØGNING OM SKOVETABLERING

Undertegnede ønsker at etablere skov på arealet angivet på bilag 1, i henhold til bekendtgørelse om jordressourcens anvendelse til dyrkning og natur §§ 8 - 9.

	Ejer:	Anmelder:
Navn	Jens Jacobsen	Stefan Rud Petersen
Evt. virksomhed/organisation		Faurholt Skov & Natur
Vej	Svalebøllevej 10	Herringevej 2
Postnummer og by	5953 Tranekær	5750 Ringe
Tlf.		23423382

Arealoplysninger:

Ejerlav	Svalebølle By, Bøstrup	
Matrikelnummer	1a	
Kommune	Langeland	
Arealets størrelse (ha)	1,17 ha	
Seneste år for jordbehandling samt sprøjtning/gødskning	2023	
Arealets nuværende funktion (f.eks. dyrket, udyrket)	Dyrket	
Arealet er udpeget som <u>uønsket</u> skovrejsnings-område	JA <input type="checkbox"/>	NEJ <input checked="" type="checkbox"/>


Begrundelse for, samt beskrivelse af aktivitet:

Projektbeskrivelse og div. kort er vedlagt

HUSK at vedlægge kopi af markblok-kort eller luftfoto med tydelig angivelse af areal

Underskrift:

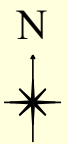
Ejer: Dato: Underskrift: _____

Anmelder: Dato: 160823 Underskrift:  _____ Fuldmagt vedlagt

Anmeldelse samt kortbilag sendes til den kommune, hvori det ønskede areal er beliggende.



Maglebjergskov



Jens Jacobsen
Svalebøllevej 10
5953 Tranekær

1,17 ha

Svalebølle By, Bøstrup

Bøstrup By, Bøstrup

Maglebjergskov



Skovbryn

Egeskov

1,17 ha

Jens Jacobsen
Svalebøllevej 10
5953 Tranekær

305

Neder-
gård

Egelo
kke



Jens Jacobsen
Dvaldsdalen 10
5053 Tranter